



平城宮跡前を走るランナー



奈良県警白バイ隊が先導



号砲台より選手に声援を送る大会役員とゲスト



高校生ボランティアも大活躍



ミニ奈良マラソンには多くの小学生も参加



沿道からかわいい声援も



フィニッシュ後は十津川村の足湯でリフレッシュ



応援演奏で元気にスタート




世界遺産10Kは奈良らしいロケーションを満喫

大会実施にともなう 交通規制について


※規制時間・規制区間は予定であり、変更されることがあります。

12月8日(日)

※ランナーが走行中は、自動車の通行や横断はできません(緊急自動車を除く)。歩行者は、歩道橋、地下通路を利用して横断するか、または大会関係者の指示に従って横断してください(バイク(エンジンを切って)、自転車は押して横断して下さい)。コース上では大会前の駐車・停車をご遠慮ください。



天理市内のコースの様子



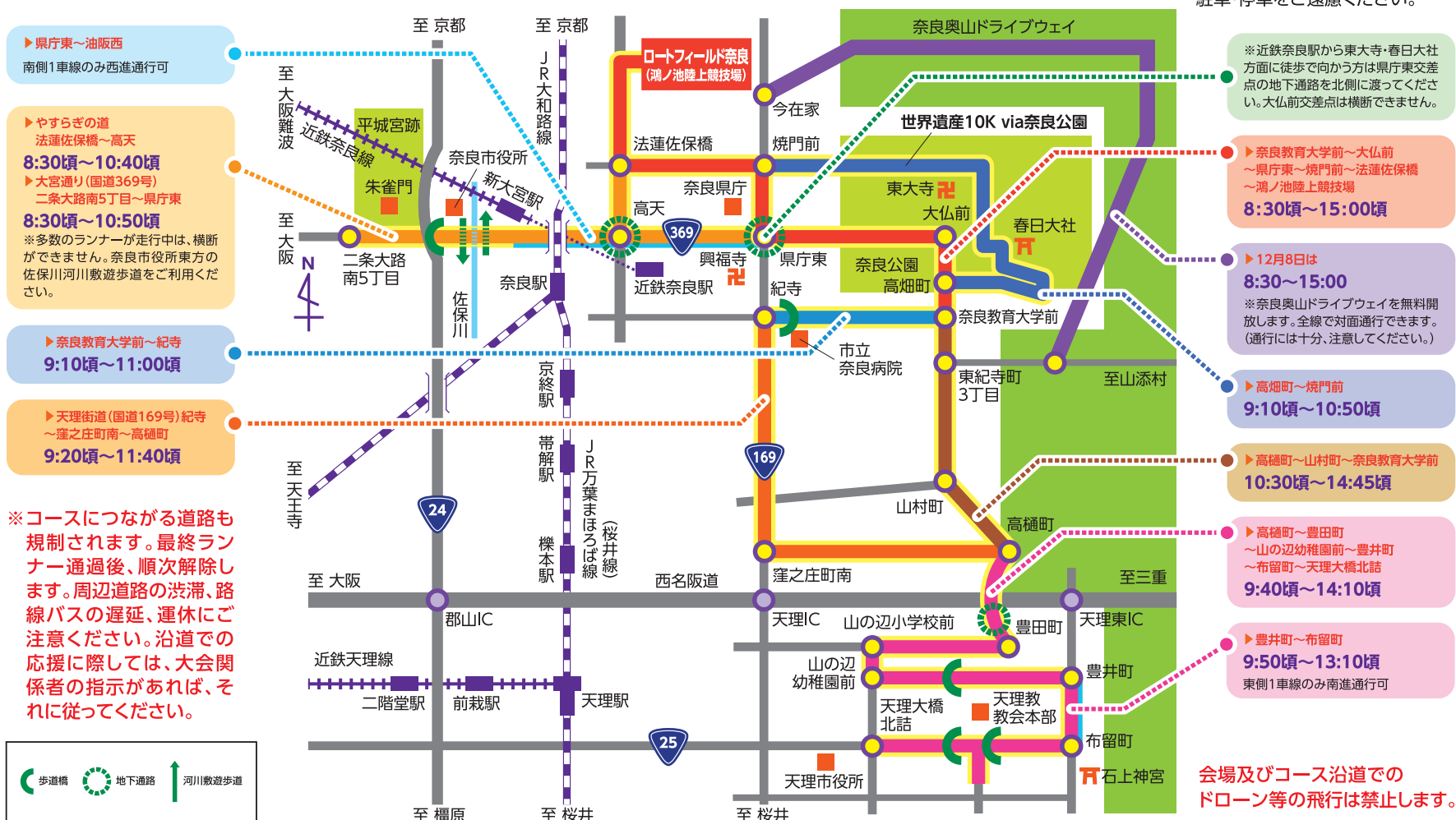
鹿も応援!



ランナーに声援を送る親子



EXPOには2日間で約70,000人が来場



▶**県庁東～油阪西**
南側1車線のみ西進通行可

▶**やすらぎの道**
法蓮佐保橋～高天
8:30頃～10:40頃
▶大宮通り(国道369号)
二条大路南5丁目～県庁東
8:30頃～10:50頃
※多数のランナーが走行中は、横断ができません。奈良市役所東方の佐保川河川敷遊歩道をご利用ください。

▶**奈良教育大学前～紀寺**
9:10頃～11:00頃

▶**天理街道(国道169号)紀寺～窪之庄町南～高樋町**
9:20頃～11:40頃

※コースにつながる道路も規制されます。最終ランナー通過後、順次解除します。周辺道路の渋滞、路線バスの遅延、運休にご注意ください。沿道での応援に際しては、大会関係者の指示があれば、それに従ってください。

※近鉄奈良駅から東大寺・春日大社方面に徒歩で向かう方は県庁東交差点の地下通路を北側に渡ってください。大仏前交差点は横断できません。

▶**奈良教育大学前～大仏前**
～県庁東～焼門前～法蓮佐保橋～鴻ノ池陸上競技場
8:30頃～15:00頃

▶**12月8日は**
8:30～15:00
※奈良奥山ドライブウェイを無料開放します。全線で対面通行できます。(通行には十分、注意してください。)

▶**高樋町～焼門前**
9:10頃～10:50頃

▶**高樋町～山村町～奈良教育大学前**
10:30頃～14:45頃

▶**高樋町～豊田町**
～山の辺幼稚園前～豊井町～布留町～天理大橋北詰
9:40頃～14:10頃

▶**豊井町～布留町**
9:50頃～13:10頃
東側1車線のみ南進通行可

会場及びコース沿道でのドローン等の飛行は禁止します。